

Le froid sévit dès le début du mois et les gelées sont marquées avec, le 1^{er}, -2 à -4 °C. Un temps de traîne domine et quelques ondées se produisent sous forme de neige, du Bocage au Sud-Est de la Vendée; un peu de pluie verglaçante tombe dans la nuit du 1^{er} au 2, occasionnant des carambolages. Dans la soirée du 2, un front chaud aborde la Vendée, donnant lieu à des pluies parfois orageuses, accompagnées d'un fort vent de Sud-Ouest surtout en bord de mer. Le 3, une dépression se positionne à la pointe de la Bretagne et la perturbation associée provoque d'importantes quantités d'eau (souvent 20 à 25 mm), avec toujours un bon vent de Sud-Ouest. En contrepartie il fait, temporairement, nettement plus doux. Le 4, une cellule dépressionnaire dirige sur notre région un flux de Nord-Est perturbé: il pleut dans la nuit du 3 au 4 et toute la matinée du samedi 4, puis peu à peu les températures chutent jusqu'aux alentours de 0 degré et la neige remplace la pluie l'après-midi, n'épargnant aucun secteur: cette neige tient au sol et donne 3 à 5 cm en général, avec un vent de Nord-Est soutenu. Il

Islande et Irlande dirigent sur notre région un front chaud actif, avec son lot de pluie et de vent; une relative douceur s'installe alors. Les 9 et 10, il fait toujours assez doux et 2 perturbations atténuées traversent la Vendée.

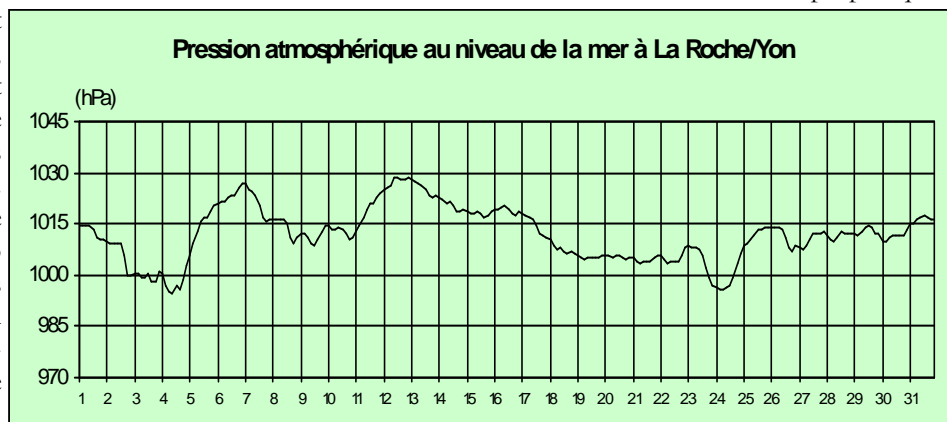
Du 11 au 17, un puissant anticyclone au niveau de la Scandinavie se prolonge par une belle dorsale sur notre région: c'est un temps calme et sec qui domine, mais bien froid le matin avec de fréquentes gelées, plus doux l'après-midi à partir du 14. Le soleil est généralement de la partie, sauf le 12 où la grisaille l'emporte.

Changement de temps à partir du 18: une dépression au niveau du Portugal occasionne des remontées nuageuses par le Sud, avec de petites pluies du 18 au 21. Les gelées disparaissent et de l'air très doux envahit la région; des coups de tonnerre sont parfois entendus les 20 et 21 dans le Bocage. Une dépression se positionne le 22 au large de la Vendée et de nombreuses averses

se produisent, plus marquées dans le Sud-Est du département où on recueille 13 à 17 mm. Du 23 au 25 ensuite, un vaste système dépressionnaire sur le proche atlantique nous vaut un temps très perturbé et venté de Sud à Sud-Ouest. Les pluies sont régulières et on recueille 25 à 30 mm en général sur l'épisode entier et jusqu'à 46 mm à Château-Guibert.

Le dimanche 26, dans un flux de Sud très doux, les températures grimpent sous un ciel voilé: les thermomètres indiquent 15 à 19 °C l'après-midi en bord de mer, 19 à 20 °C dans les terres, 20,6 °C à Chantonnay. Dans la nuit du 26 au 27 des orages éclatent en mer et en limite Nord du département. Les 27 et 28 s'installe un temps de traîne venté avec des averses, plus nombreuses le 28. Une nouvelle perturbation traverse ensuite la Vendée les 29 et 30 et ce sont 15 à 25 mm de pluie qui arrosent notre département, un peu moins dans le Nord-Ouest, et jusqu'à 30 à 38 mm de la Plaine aux Gâtines, avec toujours de l'air très doux.

Pour le dernier jour du mois, retour à un temps presque sec, avec beaucoup de soleil en bord de mer et de très rares averses dans les terres. Pour une fois c'est le quart Nord-Ouest du département qui est plus arrosé, du fait de petites pluies dans la nuit du 31 mars au 1^{er} avril.



Bulletin CLIMATOLOGIQUE Mensuel

Édité par METEO-FRANCE
Centre Départemental de la Vendée
Aérodrome des Ajoncs
85000 La Roche-sur-Yon
Directeur de publication : Joël Robert
ISSN

téléphone : 02 51 05 55 00
télécopie : 02 51 46 04 30

Dépôt légal : mai 2006

Prenez le temps d'un coup de fil Prévisions à 7 jours sur tous départements au numéro court : 3250 (tarif 0,34 €/mn)
Prévisions à 7 jours sur votre département au 08 92 68 02 85 (tarif 0,34 €/mn)
d'une connexion 3615 METEO (tarif 0,34 €/mn)
Internet http://www.meteo.fr



Bulletin CLIMATOLOGIQUE Mensuel

85 Vendée

mars 2006

Numéro : -9 - Prix 4.2€

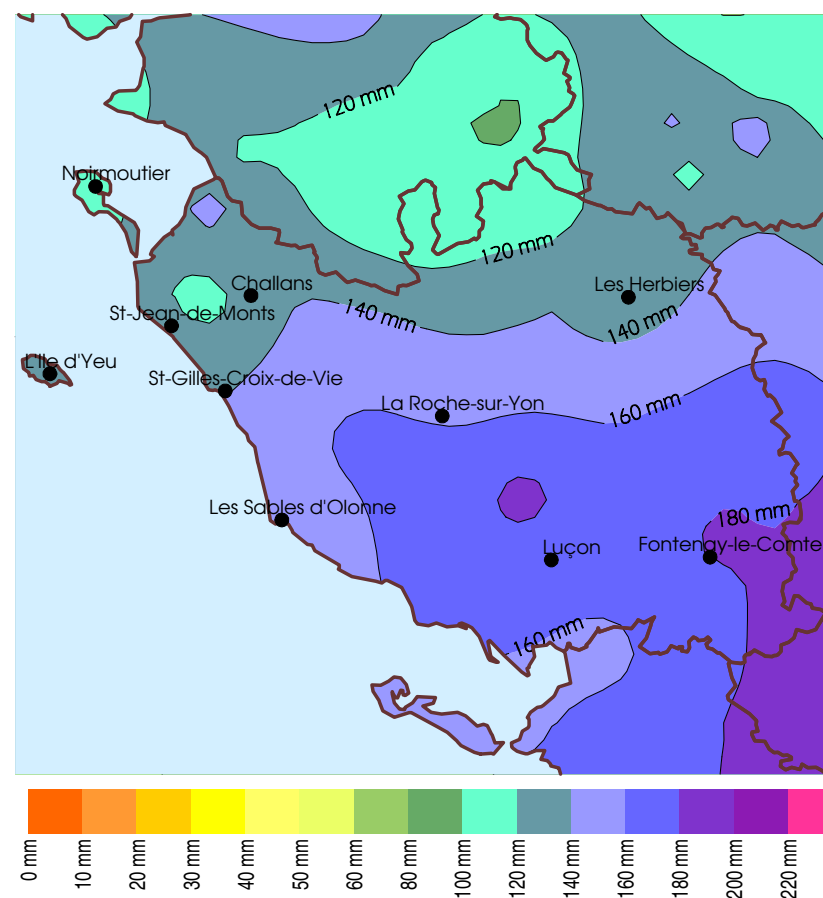
Caractère dominant du mois

Enfin un mois bien arrosé! Mais au détriment du soleil. Côté températures, un redoux après une période froide.

Précipitations

Au total, les pluies tombées en mars sont très abondantes. Elles représentent 2 à 3 fois plus en quantité que ce qui est attendu pour un mois de mars classique.

Précipitations mensuelles



Cette tendance est particulièrement marquée sur le Sud de la Vendée avec des pluies qui sont multipliées par plus de trois. Le poste le plus arrosé est celui de Fontenay-le-Comte avec 185,3 mm (contre 50 mm en moyenne). Il pleut fréquemment en mars, avec un répit en milieu de mois: pas une goutte d'eau du 11 au 17. En fin de compte, on dénombre deux fois plus de jours de pluie significatifs (supérieur ou égal à 1 mm) que d'habitude.

Températures

Les températures de mars peuvent être en moyenne qualifiées de saison. Ce qui ne doit pas masquer une période froide jusqu'au 17 avec des gelées fréquentes. Suit un radoucissement général. Les valeurs extrêmes pour ce mois vont de -4,0 °C (à Angles le 1er et aux Landes-Génusson le 5) jusqu'à 20,6 °C (à Chantonnay et aux Landes-Génusson le 26).

Insolation

Le soleil se montre peu généreux puisqu'il manque 50 heures à La Roche-sur-Yon, soit un déficit de 33%. La côte est à peine plus favorisée avec un déficit de 19%. On note 12 tristes journées sans un rayon de soleil et tout juste 3 jours de plein soleil, dont un "lundi au soleil" le 13!

Faits marquants

La neige est au rendez-vous le samedi 4 mars. Les premiers flocons sont observés vers 11 h de Saint-Christophe-du-Ligneron à Montaigu. Ils progres-

sent vers les côtes et le Sud-Vendée, n'épargnant aucun secteur. Ce qui est plus rare pour un mois de mars, c'est que la neige tient au sol.

Les vents de Sud-Ouest sont nombreux et soufflent jusqu'à 97 km/h à l'Île d'Yeu les 2 et 8.

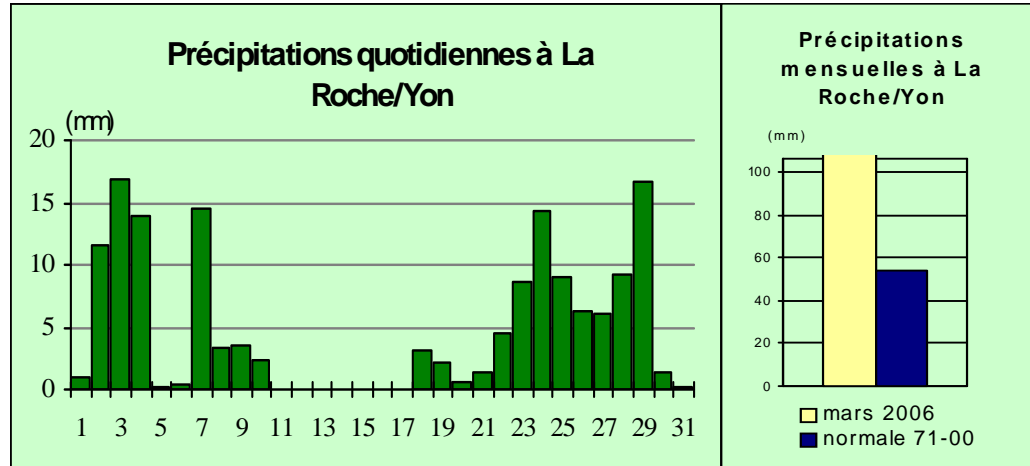


Précipitations

Enfin des pluies conséquentes !

Les pluies tant attendues cet hiver sont arrivées, et même bien au delà des espérances, représentant souvent 2 à 3 fois la normale.

Quelques faibles ondées pour débuter le mois, avec un peu de neige ou de pluie verglaçante par endroit, puis dans la nuit du 2 au 3 les premières pluies conséquentes touchent la Vendée et durent jusqu'au 4. Les hauteurs maximales de pluie en 24 heures sont enregistrées le 3: 20 à 25 mm en général et jusqu'à 27 mm à Saint-Fulgent. Dans l'après-midi du 4, la neige remplace la pluie et tient au sol. Petit répit les 5 et 6, puis de bonnes pluies sont de retour le 7, plus faibles du 8 au 10. Suit un épisode totalement sec du 11 au 17. Les pluies reprennent de plus belle le 18 dans l'après-midi, tout d'abord faibles jusqu'au 21. Du 22 au 30 c'est une succession quasiment ininterrompue de passages pluvieux, plus marqués les 24 et 29: 12 à 20 mm chacun de ces 2 jours, le Nord-Ouest de la Vendée étant moins arrosé. Le mois se termine enfin par une journée plus calme et presque sèche.



Postes les plus arrosés				
	Décade 1	Décade 2	Décade 3	Mois
CHATEAU-GUIBERT	83,0	13,0	89,0	185,0
LA CHATAIGNERAIE	89,4	3,5	87,0	179,9
FOUSSAIS-PAYRE	74,0	3,5	100,0	177,5
FONTENAY-LE-COMTE	71,8	6,4	95,2	173,4
ANGLES	83,0	9,5	78,6	171,1

Phénomènes divers

L'hiver est toujours bien présent

Brouillard :

Peu de brouillards en ce mois de mars; seulement quelques nappes le 7 du Bocage aux Gâtines et les 8 et 9 vers La Châtaigneraie.

Orages, grêle :

Un faible épisode orageux se produit en début de mois: le 1^{er} dans les Gâtines avec de la grêle, et le 2 du Bocage au Marais de Challans. De l'orage à nouveau, très faible, le 20 vers Chantonnay puis le 21 à La Roche-sur-Yon. Enfin dans la nuit du 26 au 27, des orages se produisent en mer, vers l'Île d'Yeu, et en limite de Loire-Atlantique.

Neige :

Un petit peu de neige est observée le 1^{er}, du Bocage à la forêt de Mervent; dans la nuit du 1^{er} au 2 il neige à nouveau dans le Sud-Est, donnant jusqu'à 3 cm à Foussais-Payré, tandis que dans le Bocage il tombe quelques pluies verglaçantes. Mais l'épisode le plus marquant est celui du samedi 4 où la neige remplace peu à peu la pluie en cours de journée, et tient au sol à la faveur du refroidissement. Il neige jusqu'à la nuit, donnant souvent 3 à 5 cm au sol. Au matin du dimanche 5, les chaussées sont alors glissantes.

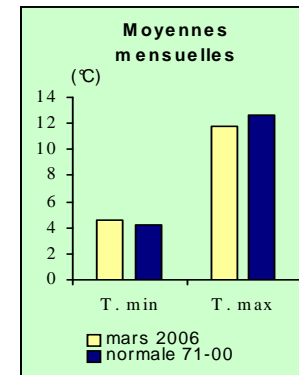
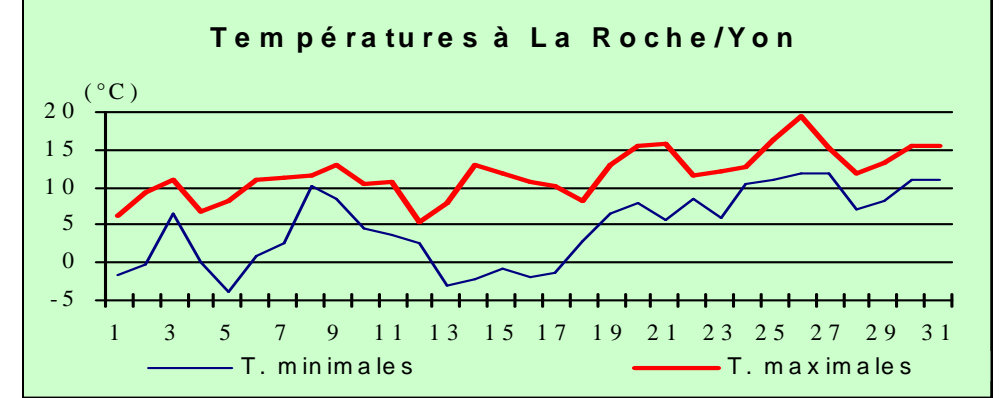
Températures

2 périodes bien distinctes

Mars 2006 est très contrasté au niveau températures, entre une première période froide jusqu'au 17 et une seconde nettement plus douce. Au final, cela s'équilibre à peu près et les moyennes du mois ne sont que très légèrement inférieures aux normales.

Les gelées sont fréquentes jusqu'au 17, souvent 2 fois plus que durant un mois de mars entier.

Les températures les plus basses



sont enregistrées les 1^{er} et 5: -4,0 °C à Angles le 1^{er} et -3,9 °C à La Roche-sur-Yon le 5. (On bénéficie tout de même d'un petit intermède plus doux du 8 au 11).

L'après-midi, on reste presque toujours en dessous des normales puisque les températures maximales ne dépassent souvent pas les 6 à 10 °C.

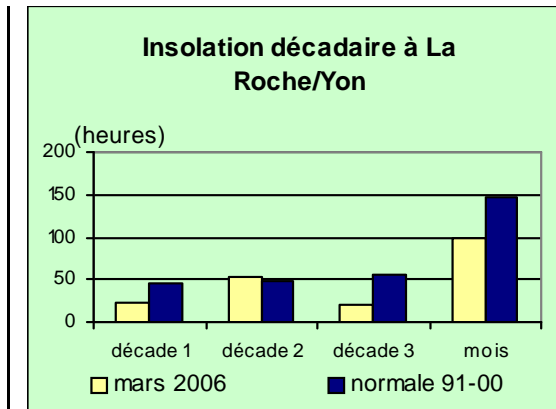
A compter du 18 on assiste à une nette remontée des températures avec disparition totale des gelées et même jusqu'à 7 à 11 °C la nuit. L'après-midi les thermomètres indiquent 13 à 16 °C dans les terres et 12 à 14 °C en bord de mer. La journée du 26 est la plus douce du mois avec 19 à 20 °C de maximales et jusqu'à 20,6 °C aux Landes-Génusson et à Chantonnay.

Insolation

Beaucoup de grisaille

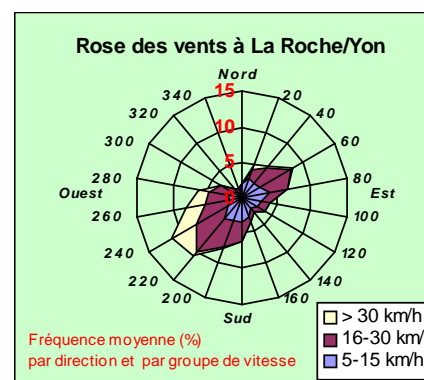
Avec le passage de nombreuses perturbations le soleil est souvent absent et on compte une douzaine de jours bien gris répartis tout au long du mois.

Seules les journées des 13, 16 et 17 sont agréables et bien ensoleillées.



Au final sur le mois, il manque une cinquantaine d'heures à la Roche-sur-Yon, soit un tiers de la valeur normale. Sur la côte le déficit, un peu moins prononcé, est alors voisin de 20 %.

Vent



Fréquentes rafales de Sud-Ouest

Les vents de Sud-Ouest dominent tout au long du mois et soufflent souvent en fortes rafales. A la Roche-sur-Yon on compte 13 jours avec une vitesse supérieure à 58 km/h, ce qui représente 2 fois et demi la normale !

Les pointes maximales sont enregistrées le 2: 94 km/h à Château d'Olonne et 97 km/h à l'Île d'Yeu, et le 8 où les rafales de Sud-Ouest atteignent à nouveau 97 km/h à l'Île d'Yeu.