

Le 1er, des conditions faiblement anticycloniques maintiennent sur la Vendée un temps généralement nuageux mais sec, un peu frais pour la saison, avec un vent de Sud-Ouest sensible. Une petite dépression se creuse au large le 2 et un front chaud traverse le département, donnant pour toute la journée un temps gris, pluvieux et bien frais.

Du 3 au 10, un vaste anticyclone à 1030 hPa se positionne au large immédiat de la Vendée et maintient notre département à l'écart des intempéries. C'est la seule période vraiment estivale de ce mois d'août avec un temps sec, ensoleillé et progressivement plus chaud, puisqu'on atteint généralement les 28 à 30 °C. Mais les vents de Nord-Est à Nord se font sentir et diminuent la sensation de chaleur.

Le temps sec se poursuit ensuite du 12 au 15. Cependant, une dépression au niveau de l'Allemagne, surplombée de poches d'air froid en altitude, nous vaut plus de nuages, exception faite de la journée du 15 bien ensoleillée. Mais le phénomène marquant est le net rafraîchissement: 9 à 10 °C au petit matin et pas plus de 22 à 23 °C l'après-midi.

Le 16, changement de temps avec le positionnement d'une dépression à la pointe bretonne, dirigeant sur la Vendée un flux instable et perturbé de Sud : il pleut une grande partie de la journée, parfois de façon soutenue, avec une évolution orageuse dans la nuit. Sous les nuages et les pluies, il fait décidément bien frais pour une mi-août avec des températures plutôt dignes d'un mois de mai, 18 à 19 °C l'après-midi ! Les 17 et 18, les averses sont nombreuses surtout dans le Nord-Ouest du département, devenant orageuses sur les côtes dans la nuit du 18 au 19.

Dans la journée du 19, le temps se calme nettement. Les 20 et 21, les pressions remontent mais les nuages prédominent, donnant de rares ondées et la fraîcheur se maintient.

Du 22 au 24, l'anticyclone s'affaiblit mais ce sont tout de même trois belles journées. Cependant, malgré l'ensoleillement, les températures restent en deçà des normales, avec 22 à 24 °C.

En matinée du 25, un front chaud

donne lieu à de faibles pluies.

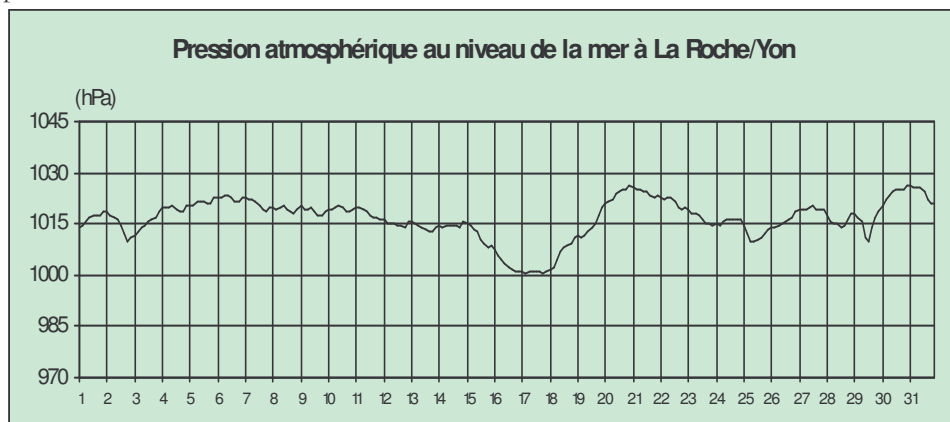
L'Anticyclone des Açores se positionne le 26 au large du Portugal mais de petites dépressions circulent sur le proche Atlantique du 26 au 28, donnant lieu à un temps très faiblement perturbé avec de petites pluies ici ou là.

Le 29, une dépression se décale de la pointe bretonne jusqu'à la Vendée en se creusant, avec pour conséquence un ciel couvert et des pluies conséquentes et généralisées (15 mm un peu partout et jusqu'à 22 mm à Noirmoutier), le tout accompagné de vents d'Ouest soutenus jusqu'à 60 km/h en pointe.

Le mois se termine tout de même sur une note plus estivale:

Le 30 l'anticyclone se rapproche enfin: c'est une belle journée ensoleillée, mais bien fraîche au petit matin : pas plus de 7 à 8 °C dans le Bocage.

Et le 31, l'anticyclone est cette fois centré sur la France: le soleil brille du matin au soir et les températures de l'après-midi atteignent vaillamment les normales, soit 25 °C.



Bulletin CLIMATOLOGIQUE Mensuel

85 Vendée

août 2006

Numéro : 20 - Prix 4,2 €

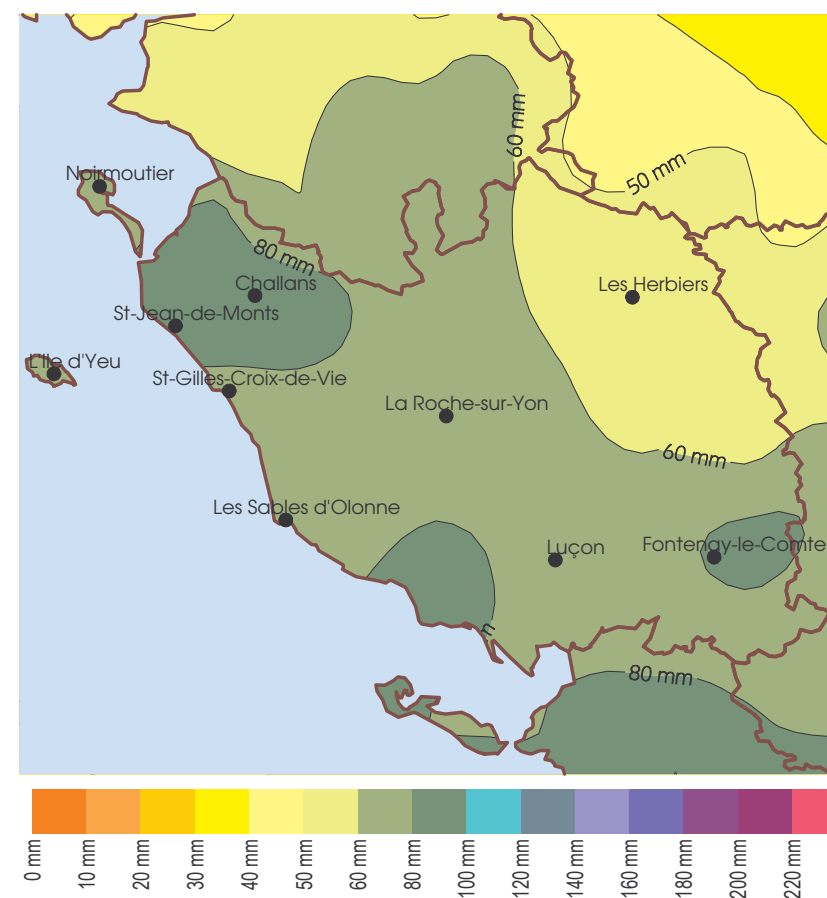
Caractère dominant du mois

Très peu estival, août 2006 est très frais et arrosé, avec à peine son comptant de soleil.

Précipitations

Malgré une longue période sèche du 03 au 15, août 2006 est partout bien arrosé, avec toutefois un dégradé d'Ouest en Est : sur tout le Nord-Ouest de la

Précipitations mensuelles



Vendée, les totaux mensuels représentent plus de 2 fois la normale. Toute la partie centrale du département et jusqu'à la Plaine et aux Gâtines reçoit 40 à 70 % de plus qu'à l'accoutumée. Enfin, en bordure Est, les excédents sont moindres, 20 à 30 %. Ces quantités d'eau sont recueillies surtout durant 3 épisodes principaux: le 2, du 16 au 18 (plus de 30 millimètres à Fontenay-le-Comte le 16) et le 29.

Températures

Même si on bénéficie de quelques jours chauds, du 6 au 10 avec des pointes à près de 30 °C, c'est incontestablement la fraîcheur qui domine tout le reste du mois: certains jours on n'atteint même pas les 20 degrés! Les moyennes des maximales sont 2 voire 3 degrés en dessous des normales. Côté températures minimales, ça n'est pas beaucoup mieux avec des déficits voisins de 1 degré et une fraîcheur accrue le 30: moins de 8 °C à Chantonay au petit matin.

Insolation

Quelques très belles journées émaillent ce mois d'août mais on retient plus naturellement d'autres bien nuageuses, et au final tout s'équilibre à peu près: il manque une dizaine d'heures dans les terres, alors que le littoral connaît un très faible excédent.

Bulletin CLIMATOLOGIQUE Mensuel

Édité par METEO-FRANCE
Centre Départemental de la Vendée
Aérodrome des Ajoncs
85000 La Roche-sur-Yon
Directeur de publication : Lionel Salvayre
ISSN 1776-9728

téléphone : 02 51 05 55 00
télécopie : 02 51 46 04 30

Dépôt légal : octobre 2006

Prenez le temps d'un coup de fil ...

d'une connexion ...

Internet

Conformément à la loi sur la propriété intellectuelle du 1er juillet 1992, l'information ci-dessus appartient à METEO-FRANCE. Le tarif indiqué couvre les cas d'utilisation interne ou à usage final par le client. En cas d'affichage, de rediffusion ou de revente de tout ou partie du bulletin climatologique mensuel, de fourniture de services à valeur ajoutée à partir des données publiées, une autorisation écrite préalable et un devis doivent être impérativement demandés à METEO-FRANCE.

Prévisions à 7 jours sur tous départements au numéro court : 3250 (tarif 0,34 €/mn)
Prévisions à 7 jours sur votre département au 08 92 68 02 85 (tarif 0,34 €/mn)
3615 METEO (tarif 0,34 €/mn)
<http://www.meteo.fr>

Faits marquants

Le seul phénomène vraiment marquant à signaler, en marge toutefois de la météorologie, est la température de l'eau de mer particulièrement

basse pour la saison: pas plus de 14 à 16 °C selon les endroits de la côte vendéenne, alors soumise à des remontées d'eaux froides, au grand

dam des estivants !

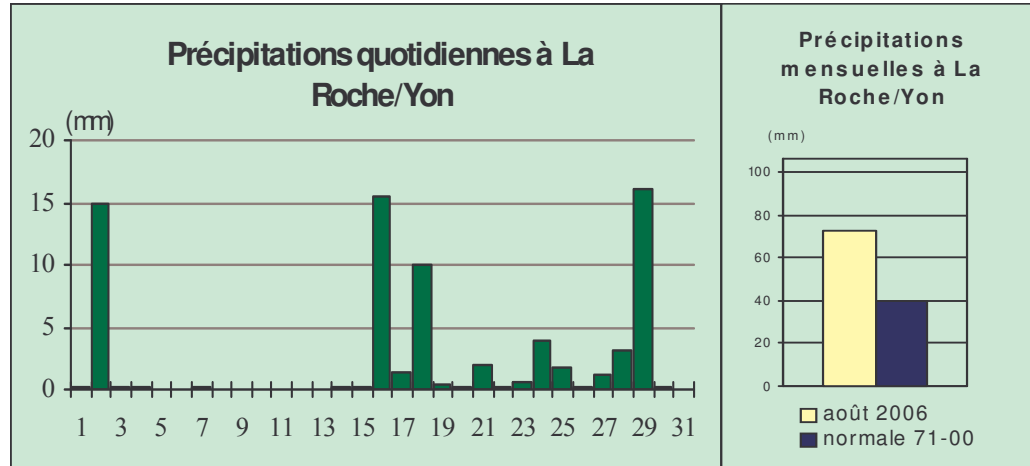
Précipitations

Bien arrosé

Après une première journée sèche, des pluies généralisées se produisent le 2, avec une quinzaine de millimètres et jusqu'à 19,4 mm au Perrier. Suit une longue période partout sèche du 3 au 15.

Du 16 au 18, la Vendée connaît un épisode de pluie important au cours duquel on recueille 20 à 30 mm en général et plus d'une quarantaine dans le Sud-Est (avec 34,1 mm à Fontenay-le-Comte le 16). Du 19 au 27, il pleut plus faiblement mais presque tous les jours. Un nouveau passage perturbé conséquent traverse la Vendée le 29, donnant 15 mm en général. Le mois enfin se termine sur une note plus clémente avec un temps sec les 30 et 31.

Au total sur le mois, les précipitations sont partout bien supérieures aux normales. Les excédents atteignent plus de 100% du Nord-Ouest Vendée au Pays des Olonnes et dans le secteur d'Angles, et 40 à 70% dans la partie centrale du département et le Sud-Est. En limite des Deux-Sèvres en revanche, ils ne sont plus que de 20 à 30 %.



Postes les plus arrosés				
	Décade 1	Décade 2	Décade 3	Mois
ANGLES	14.0	43.2	31.5	88.7
LE PERRIER	19.6	43.6	25.0	88.2
SAINT-CHRISTOPHE-DU-LIGNERON	15.2	41.4	30.1	86.7
BOUIN	13.2	32.9	39.3	85.4
FONTENAY-LE-COMTE	11.6	46.2	23.8	81.6

Phénomènes divers

Peu d'orages pour un mois d'août

Brouillard :

Mis à part quelques bancs de brouillard observés le 23 dans le Bocage, les visibilités sont restées très correctes en ce mois d'août.

Orages :

On dénombre peu de jours d'orage, alors qu'en moyenne, par exemple, à la Roche-sur-Yon on en compte 4. Même les traditionnels orages du 15 août manquent à l'appel ! Les pluies du 16 sont toutefois par endroit orageuses, du Sud-Bocage à la Plaine, puis dans la nuit du 16 au 17, quelques impacts de foudre sont détectés surtout dans la moitié Sud de la Vendée. Enfin dans la nuit du 18 au 19, des averses sont localement orageuses sur une frange littorale.

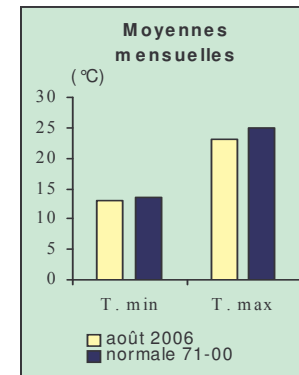
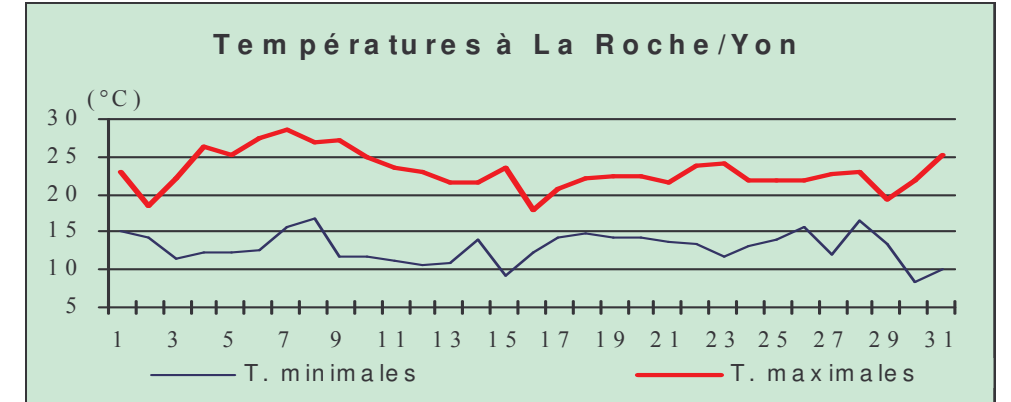
Grêle :

Fort heureusement, aucune chute de grêle n'a été signalée à l'occasion des orages.

Températures

La fraîcheur domine nettement

Complètement à l'opposé de juillet, ce mois d'août 2006 restera dans les esprits pour sa fraîcheur remarquable tout au long du mois. Une exception tout de même: la période du 6 au 10 qui connaît des températures maximales de 28 à 30 °C, et jusqu'à 32,0 °C à Angles le 7. Mis à part donc durant ces 5 jours, on n'atteint que difficilement le reste du temps les 22 à 23 degrés l'après-midi; et le 16, sur un grand nombre de secteurs,



la température maximale reste même en dessous de 20 °C : 17,9 °C au meilleur moment de l'après-midi à la Roche-sur-Yon ! Au final, il manque 2 à 3 degrés pour tous les postes sur l'ensemble du mois. Les températures nocturnes, quant à elles, fluctuent de part et d'autre de la normale, mais elles sont globalement plus fraîches d'environ 1 degré. Au

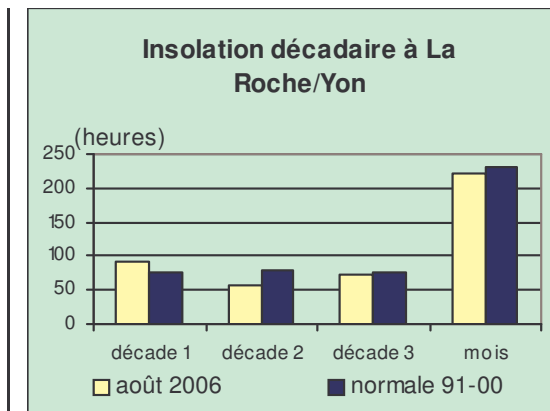
petit matin des 30 et 31, on enregistre des températures automnales : 7,3 °C à Chantonay le 30. Le bilan sur le mois en température moyenne est donc bien en dessous des normales, avec 1 à 2 degrés de déficit. A La Roche-sur-Yon, c'est la quatrième moyenne de température la plus basse pour un mois d'août, depuis 22 ans.

Insolation

A peine la normale

Un léger déficit en soleil pour l'intérieur des terres, avec 220 heures pour 231 d'ordinaire, masque en fait une grande disparité entre de très belles journées d'une part, et des périodes nettement plus maussade d'autre part.

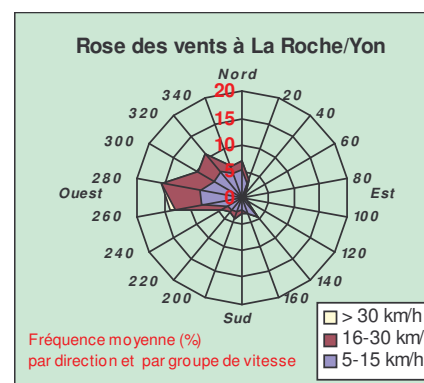
En effet, s'il a fait beau du 4 au 10, le 15 puis du 22 au 24 et enfin les 30 et 31, les autres journées du mois, à l'inverse vrai-



ment nuageuses, ont marqué les esprits.

En bord de mer, la deuxième décade un peu plus ensoleillée tout de même conduit à un très léger excédent d'une dizaine d'heures.

Vent



Vents d'Ouest

La quasi totalité de ce mois d'août a été soumise à des vents de secteur Ouest, avec toutefois des vents de Nord-Est à Nord du 5 au 8 et des vents de Sud-Est à Sud les 16-17, le 25 et le 31.

Aucun vent fort n'est à signaler mais on enregistre tout de même 61 km/h dans l'intérieur des terres le 29 et 76 km/h à l'île d'Yeu le même jour.